



ประกาศสำนักงานการปฏิรูปที่ดินจังหวัดพัทลุง


เรื่อง ประกาศผลการคัดเลือกและจัดที่ดินให้เกษตรกรเข้าทำประโยชน์ในเขตปฏิรูปที่ดินจังหวัดพัทลุง

ด้วย นางหนูแอบ เส็งสุข ได้ยื่นคำขอสละสิทธิการเข้าทำประโยชน์ในเขตปฏิรูปที่ดิน จำนวน ๑ แปลง เนื้อที่ประมาณ ๘-๐-๗๙ ไร่ ให้กับเกษตรกรผู้ยื่นคำขอรับการจัดที่ดินแทนที่ จำนวน ๒ ราย ซึ่งขอแบ่งแยกแปลงที่ดิน โดยที่ดินตั้งอยู่ที่ตำบลป่าบอน อำเภอป่าบอน จังหวัดพัทลุง

ปฏิรูปที่ดินจังหวัดพัทลุง ได้พิจารณาแล้วอนุญาตให้เกษตรกร จำนวน ๒ ราย เข้าทำประโยชน์ในเขตปฏิรูปที่ดินที่แบ่งแยกจากที่ดินดังกล่าว แทนที่เกษตรกรผู้สละสิทธิตามข้อ ๓๓ ข้อ ๒๘ ข้อ ๒๐ และข้อ ๑๙ แห่งระเบียบคณะกรรมการปฏิรูปที่ดินเพื่อเกษตรกรรม ว่าด้วยหลักเกณฑ์ วิธีการ และเงื่อนไขในการคัดเลือกและจัดที่ดินให้แก่เกษตรกร การโอนหรือตกทอดทางมรดกสิทธิการเช่าหรือการเช่าซื้อ และจัดการทรัพย์สินและหนี้สินของเกษตรกรผู้ได้รับที่ดิน พ.ศ.๒๕๖๔ แก้ไขเพิ่มเติม (ฉบับที่ ๒) พ.ศ.๒๕๖๖ ตามบัญชีรายชื่อและแผนผังแปลงที่ดินแนบท้ายประกาศนี้ ดังนั้น อาศัยอำนาจตามความในข้อ ๑๑ ข้อ ๑๖ และข้อ ๓๕ แห่งระเบียบดังกล่าวประกอบคำสั่งสำนักงานการปฏิรูปที่ดินเพื่อเกษตรกรรม ที่ ๔๐๓/๒๕๖๔ สั่ง ณ วันที่ ๑๖ กรกฎาคม ๒๕๖๔ ปฏิรูปที่ดินจังหวัดพัทลุง จึงขอประกาศผลการคัดเลือกและจัดที่ดินให้เกษตรกรเข้าทำประโยชน์ในเขตปฏิรูปที่ดินจังหวัดพัทลุง ให้ทราบโดยทั่วกัน หากบุคคลใดได้รับความเดือดร้อนหรืออาจได้รับความเดือดร้อนเสียหายจากคำสั่งนี้ ให้อุทธรณ์คำสั่งต่อปฏิรูปที่ดินจังหวัดพัทลุง พร้อมแสดงพยานหลักฐานที่อาศัยเป็นข้ออ้างในการอุทธรณ์ดังกล่าว ภายในสามสิบวัน (๓๐ วัน) นับแต่วันปิดประกาศ โดยสามารถจัดส่งคำอุทธรณ์ได้ที่สำนักงานการปฏิรูปที่ดินจังหวัดพัทลุง (ส.ป.ก.พัทลุง)เลขที่ ๒๗ ถนนช่วยทุกราษฎร์ ตำบลคูหาสวรรค์ อำเภอเมืองพัทลุง จังหวัดพัทลุง รหัสไปรษณีย์ ๙๓๐๐๐

จึงประกาศให้ทราบโดยทั่วกัน

ประกาศ ณ วันที่ ๒ มีนาคม พ.ศ.๒๕๖๙


(นายสรารัฐ แต่งสถิตย์)
ปฏิรูปที่ดินจังหวัดพัทลุง

บัญชีรายชื่อเกษตรกรผู้ได้รับการคัดเลือกและจัดที่ดินให้เข้าทำประโยชน์ในเขตปฏิรูปที่ดินจังหวัดพิจิตร กรมเกษตรกรผู้ได้รับที่ดินสละสิทธิ์
 โดยอนุญาตให้เข้าทำประโยชน์แทนที่เกษตรกรผู้สละสิทธิ์ราย นางหนูแอมب เล็งสุข

| ลำดับ | เกษตรกรผู้สละสิทธิ์ | | | รายละเอียดแปลงที่ดิน | | | | | เกษตรกรผู้ได้รับอนุญาต | | | วิธีการจัดที่ดิน | | |
|-------|---------------------|---------|---------|----------------------|---------------|-------------------|---------------|-------------------------------------|------------------------|----------|------------|------------------|-------------|----------------------------------|
| | คำนำหน้า | ชื่อ | สกุล | แปลงเลขที่ | กลุ่ม/ระวาง | เนื้อที่ประมาณไร่ | ที่ตั้งที่ดิน | คำนำหน้า | ชื่อ | นามสกุล | แปลงเลขที่ | | กลุ่ม/ระวาง | เนื้อที่ที่ได้รับอนุญาตประมาณไร่ |
| ๑ | นาง | หนูแอมบ | เล็งสุข | ๑๑ | ส.ป.ก.ที่ ๔๕๕ | ๘ | ไร่ งาน ๐ ๗๙ | หมู่ ๘ ตำบลบ้านดอน อำเภอเมืองพิจิตร | น.ส. รุ่งจิรา | รุ่งจิรา | ๖๑ | ๕๐๒๓/๒๔๐๘ | ๔ ๐ ๗๓ | จัดให้เข้าทำประโยชน์ |

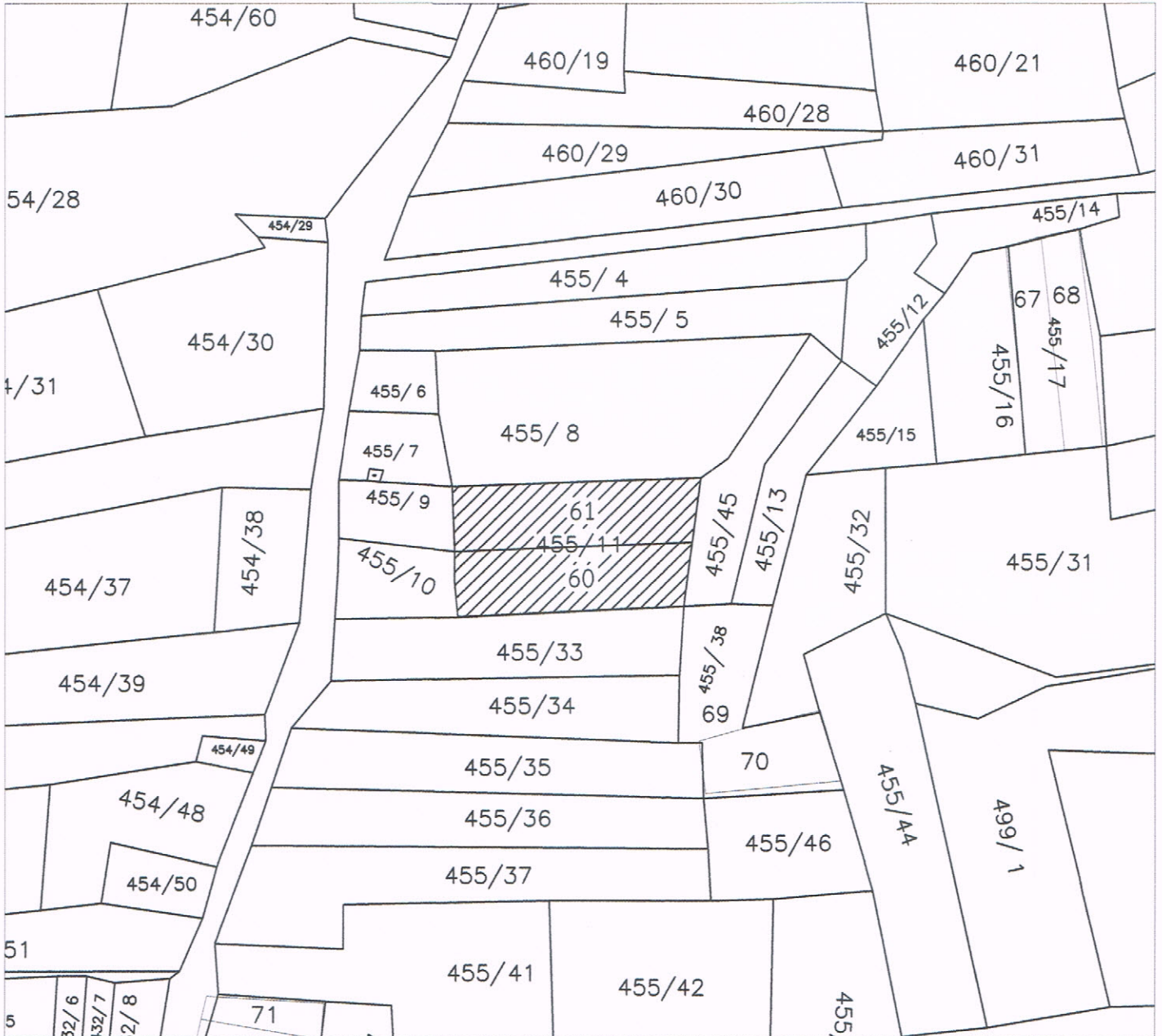
ห้ามมิให้ผู้ใดนำข้อมูลไปเปิดเผยต่อสาธารณชน การประกาศรายชื่อเกษตรกรผู้ได้รับอนุญาตให้เข้าทำประโยชน์แทนที่เกษตรกรผู้สละสิทธิ์






แผนที่แสดงตำแหน่งแปลงที่ดิน


ที่ดินตั้งอยู่ หมู่ที่ 8 ตำบลป่าบอน อำเภอป่าบอน จังหวัดพัทลุง

กลุ่ม/ระวาง ส.ป.ก.ที่ 5023IV2408



สัญลักษณ์

-  แปลงที่ดิน
-  แปลงที่ดินที่ได้รับอนุญาต
-  เส้นเขตโครงการปฏิรูปที่ดินจังหวัดพัทลุง

ลงชื่อ..... ผู้จัดทำแผนที่
 นายอภิสิทธิ์ศักดิ์ ขุนจันทร์
 ผู้ช่วยนายช่างสำรวจ



ประกาศสำนักงานการปฏิรูปที่ดินจังหวัดพัทลุง

เรื่อง ประกาศผลการคัดเลือกและจัดที่ดินให้เกษตรกรเข้าทำประโยชน์ในเขตปฏิรูปที่ดินจังหวัดพัทลุง

ด้วยเกษตรกร จำนวน ๒ ราย ได้ยื่นคำขอสละสิทธิการเข้าทำประโยชน์ในเขตปฏิรูปที่ดิน จำนวน ๒ แปลง รวมเนื้อที่ประมาณ ๑๖-๐-๕๔ ไร่ ให้กับเกษตรกรผู้ยื่นคำขอรับการจัดที่ดินแทนที่ จำนวน ๕ ราย ซึ่งขอแบ่งแยกแปลงที่ดิน โดยที่ดินตั้งอยู่ที่ตำบลโคกม่วง อำเภอเขาชัยสน จังหวัดพัทลุง

ปฏิรูปที่ดินจังหวัดพัทลุง ได้พิจารณาแล้วอนุญาตให้เกษตรกร จำนวน ๕ ราย เข้าทำประโยชน์ในเขตปฏิรูปที่ดินที่แบ่งแยกจากที่ดินดังกล่าว แทนที่เกษตรกรผู้สละสิทธิ ตามข้อ ๓๓ ข้อ ๒๘ ข้อ ๒๐ และข้อ ๑๙ แห่งระเบียบคณะกรรมการปฏิรูปที่ดินเพื่อเกษตรกรกรรม ว่าด้วยหลักเกณฑ์ วิธีการ และเงื่อนไขในการคัดเลือกและจัดที่ดินให้แก่เกษตรกร การโอนหรือตกทอดทางมรดกสิทธิการเช่าหรือการเช่าซื้อ และจัดการทรัพย์สินและหนี้สินของเกษตรกรผู้ได้รับที่ดิน พ.ศ.๒๕๖๔ แก้ไขเพิ่มเติม (ฉบับที่ ๒) พ.ศ.๒๕๖๖ ตามบัญชีรายชื่อและแผนผังแปลงที่ดินแนบท้ายประกาศนี้ ดังนั้น อาศัยอำนาจตามความในข้อ ๑๑ ข้อ ๑๖ และข้อ ๓๕ แห่งระเบียบดังกล่าวประกอบคำสั่งสำนักงานการปฏิรูปที่ดินเพื่อเกษตรกรกรรม ที่ ๔๐๓/๒๕๖๔ สั่ง ณ วันที่ ๑๖ กรกฎาคม ๒๕๖๔ ปฏิรูปที่ดินจังหวัดพัทลุง จึงขอประกาศผลการคัดเลือกและจัดที่ดินให้เกษตรกรเข้าทำประโยชน์ในเขตปฏิรูปที่ดินจังหวัดพัทลุง ให้ทราบโดยทั่วกัน หากบุคคลใดได้รับความเดือดร้อนหรืออาจได้รับความเดือดร้อนเสียหายจากคำสั่งนี้ ให้อุทธรณ์คำสั่งต่อปฏิรูปที่ดินจังหวัดพัทลุง พร้อมแสดงพยานหลักฐานที่อาศัยเป็นข้ออ้างในการอุทธรณ์ดังกล่าวภายในสามสิบวัน (๓๐ วัน) นับแต่วันปิดประกาศโดยสามารถจัดส่งคำอุทธรณ์ได้ที่สำนักงานการปฏิรูปที่ดินจังหวัดพัทลุง (ส.ป.ก.พัทลุง) เลขที่ ๒๗ ถนนช่วยทุกขราษฎร์ ตำบลคูหาสวรรค์ อำเภอเมืองพัทลุง จังหวัดพัทลุง รหัสไปรษณีย์ ๙๓๐๐๐

จึงประกาศให้ทราบโดยทั่วกัน

ประกาศ ณ วันที่ ๒ มีนาคม พ.ศ. ๒๕๖๙

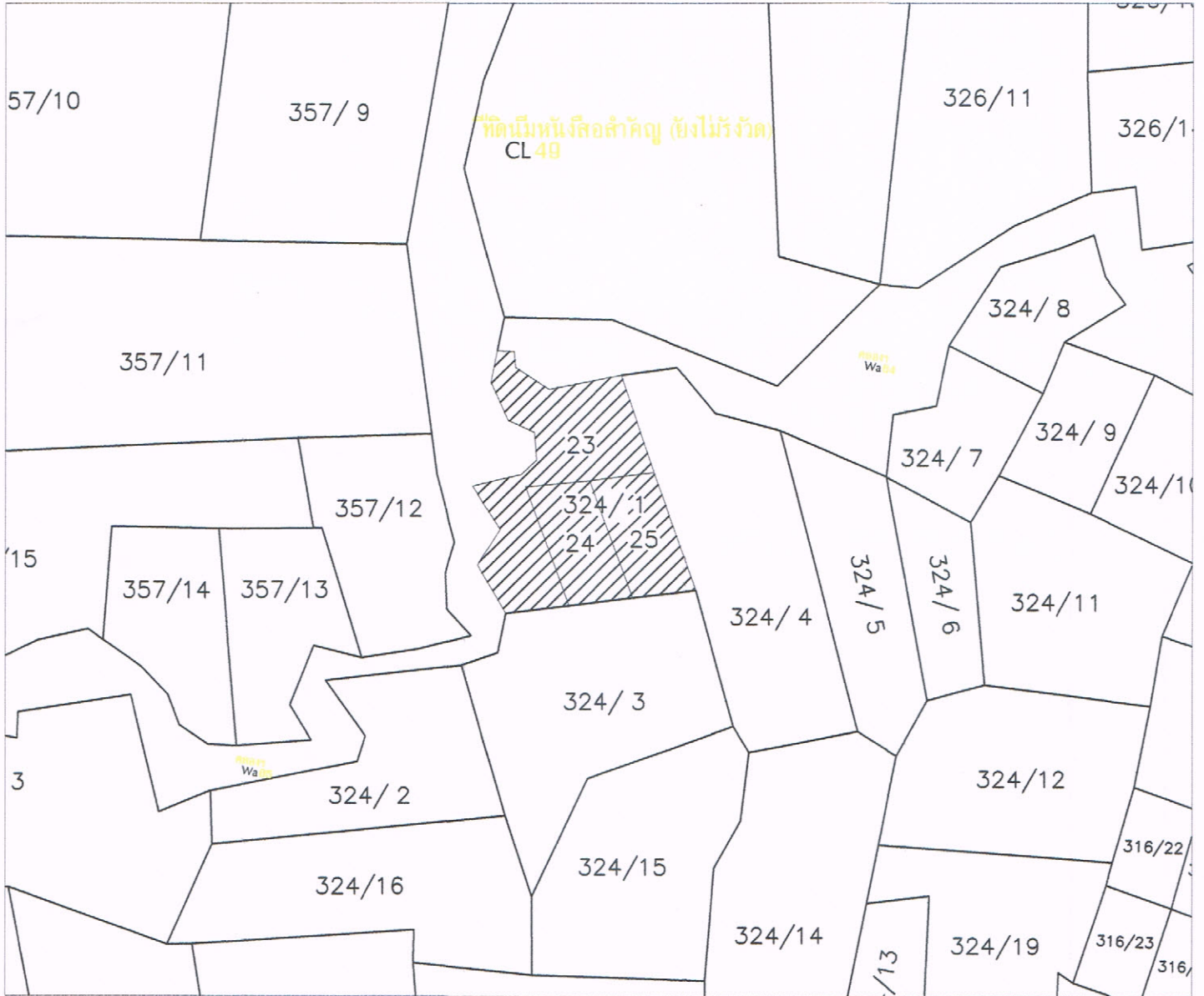
(นายสรารุช แต่งสถิตย์)
ปฏิรูปที่ดินจังหวัดพัทลุง






แผนที่แสดงตำแหน่งแปลงที่ดิน


ที่ดินตั้งอยู่ หมู่ที่ 7 ตำบลโคกม่วง อำเภอเขาชัยสน จังหวัดพัทลุง

กลุ่ม/ระวาง ส.ป.ก.ที่ 4923I1018



สัญลักษณ์

-  แปลงที่ดิน
-  แปลงที่ดินที่ได้รับอนุญาต
-  เส้นเขตโครงการปฏิรูปที่ดินจังหวัดพัทลุง

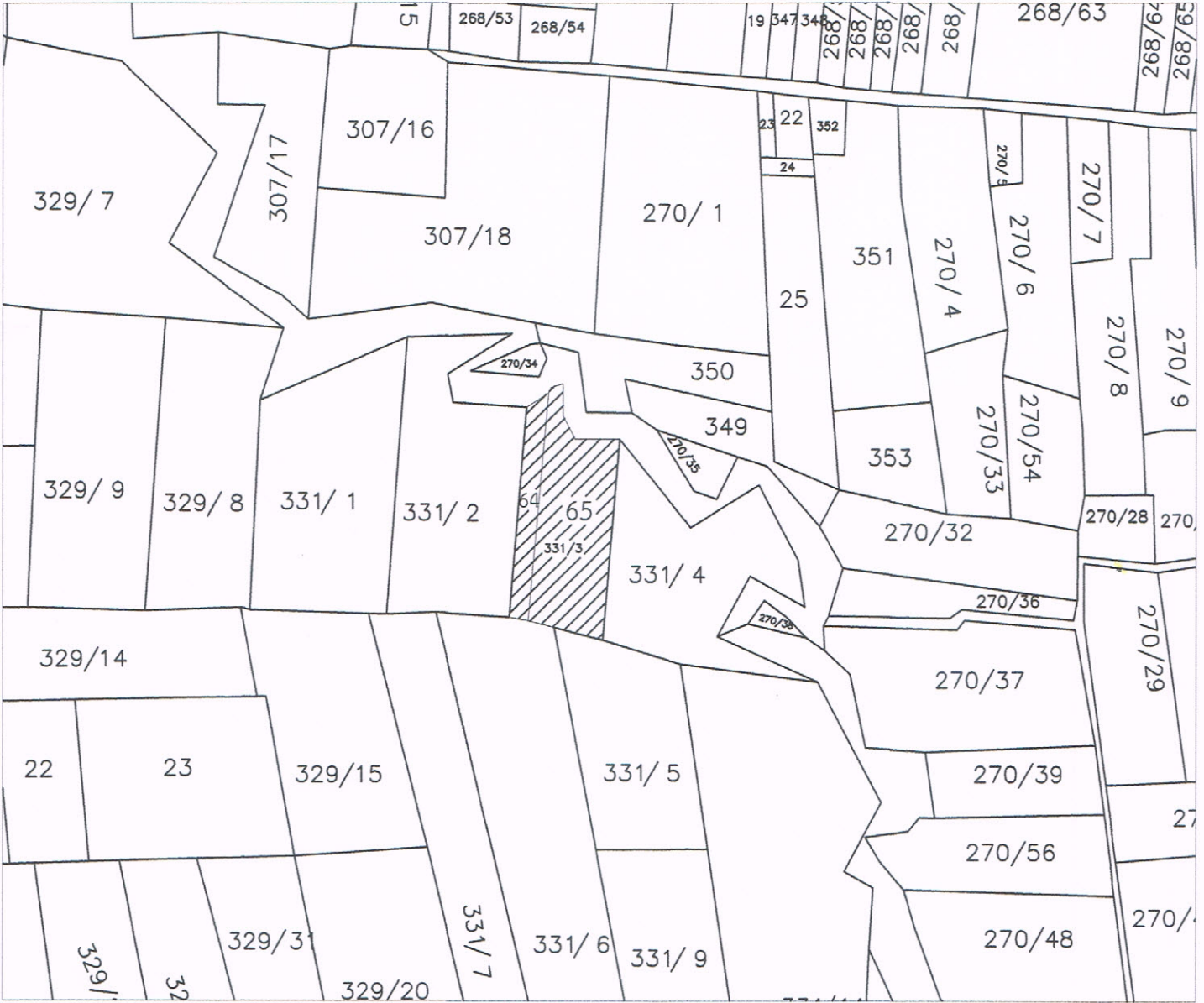
ลงชื่อ..... ผู้จัดทำแผนที่
นายอภิสิทธิ์ศักดิ์ ขุนจันทร์
ผู้ช่วยนายช่างสำรวจ






แผนที่แสดงตำแหน่งแปลงที่ดิน


ที่ดินตั้งอยู่ หมู่ที่ 11 ตำบลโคกม่วง อำเภอเขาชัยสน จังหวัดพัทลุง

กลุ่ม/ระวาง ส.ป.ก.ที่ 5023IV1218



สัญลักษณ์

-  แปลงที่ดิน
-  แปลงที่ดินที่ได้รับอนุญาต
-  เส้นเขตโครงการปฏิรูปที่ดินจังหวัดพัทลุง

ลงชื่อ..... ผู้จัดทำแผนที่
 นายอภิสิทธิ์ศักดิ์ ขุนจันทร์
 ผู้ช่วยนายช่างสำรวจ